

Presentato
il 26/04/2019
h. 13,20 *st*



Parte integrante e sostanziale
allegata alla delibera consiliare
N. 61 del 23/04/2019

Città di Ragusa

ARGOMENTO IN ESAME: Presa d'atto dell'adeguamento alla L.R. n.3 del 17/03/2016 e D.A. 319/GAB del 05/08/2016, del Piano di Utilizzo del Demanio Marittimo prospiciente il territorio comunale di Ragusa, Adozione dello stesso e Approvazione del Rapporto Ambientale e dello Studio di Incidenza Ambientale. Proposta per il Consiglio

EMENDAMENTO N. 01

PREMESSA:

Ai sensi dell'art. 4 della L.r. 29 novembre 2005 n. 15, nei Piani di utilizzo delle aree demaniali marittime si devono prevedere appositi spazi per l'accesso di animali di affezione, che è stato individuato nel Lotto L21, nella Zona B1, attraverso la modifica della concessione esistente C21, attualmente destinata alla posa di ombrelloni e sdraio. L'Art.38 *Area a verde attrezzato "Ex cimitero"* delle Norme Tecniche di Attuazione del *C.A.E. n.* piano individua nell'area, costituita da aree del demanio marittimo regionale e dal sito dell'ex cimitero, attraverso un progetto unitario, un'area a verde attrezzato, costituita da un punto di ristoro con tipologia a chiosco e attrezzature per l'ingresso di animali di affezione.

In tutta l'area oggetto dell'intervento di cui all'art. 38 sopracitato sono state rilevate diverse incongruenze in merito al regime proprietario ed alle concessioni rilasciate, dovendosi provvedere a verifiche ed accertamenti ed eventualmente ad effettuare le necessarie modifiche delle disposizioni di piano.

Al fine di ottemperare in tempi brevi alle disposizioni di legge si ritiene di individuare diversa ubicazione, in

zona adiacente, degli spazi per l'accesso di animali di affezione. Data la limitata estensione dell'arenile e la presenza di numerose aree in concessione demaniale, si ritiene opportuno realizzare uno spiazzo attrezzato per animali all'interno dell'area comunale recentemente riqualificata a ridosso della Zona A3 come indicato nell'allegata planimetria (allegato 1).


EMENDAMENTO:

Per quanto sopra si propone di modificare la tavola 9.1 come negli stralci allegati.

nome e cognome

Firme

OSNACCO Paolo



Presentato
il 26/04/2019
n. 13, 20 H



Parte integrante e sostanziale
allegata alla delibera consiliare
N. 41 del 23/04/2019

Città di Ragusa

ARGOMENTO IN ESAME: Presa d'atto dell'adeguamento alla L.R. n.3 del 17/03/2016 e D.A. 319/GAB del 05/08/2016, del Piano di Utilizzo del Demanio Marittimo prospiciente il territorio comunale di Ragusa, Adozione dello stesso e Approvazione del Rapporto Ambientale e dello Studio di Incidenza Ambientale. Proposta per il Consiglio

EMENDAMENTO N. ~~13~~ 02

PREMESSA:

Considerato che nell'Allegato 1 al D.A. 319/GAB del 05/08/2016, nella PARTE IV *Indirizzi metodologici*, al paragrafo 5. Stabilimenti balneari, comma 4, si dispone che "Al fine di non costituire barriere visive le strutture devono essere disposte in modo ortogonale alla linea di costa e non possono, in linea di massima, superare il 30% del fronte concessorio", si ritiene opportuno estendere la norma a tutte le tipologie di concessione demaniale, emendando come segue:

EMENDAMENTO:


Al comma 1 dell'art.9 delle Norme Tecniche di Attuazione *Parametri e regole generali*, dopo la lettera h), viene aggiunto il seguente periodo:

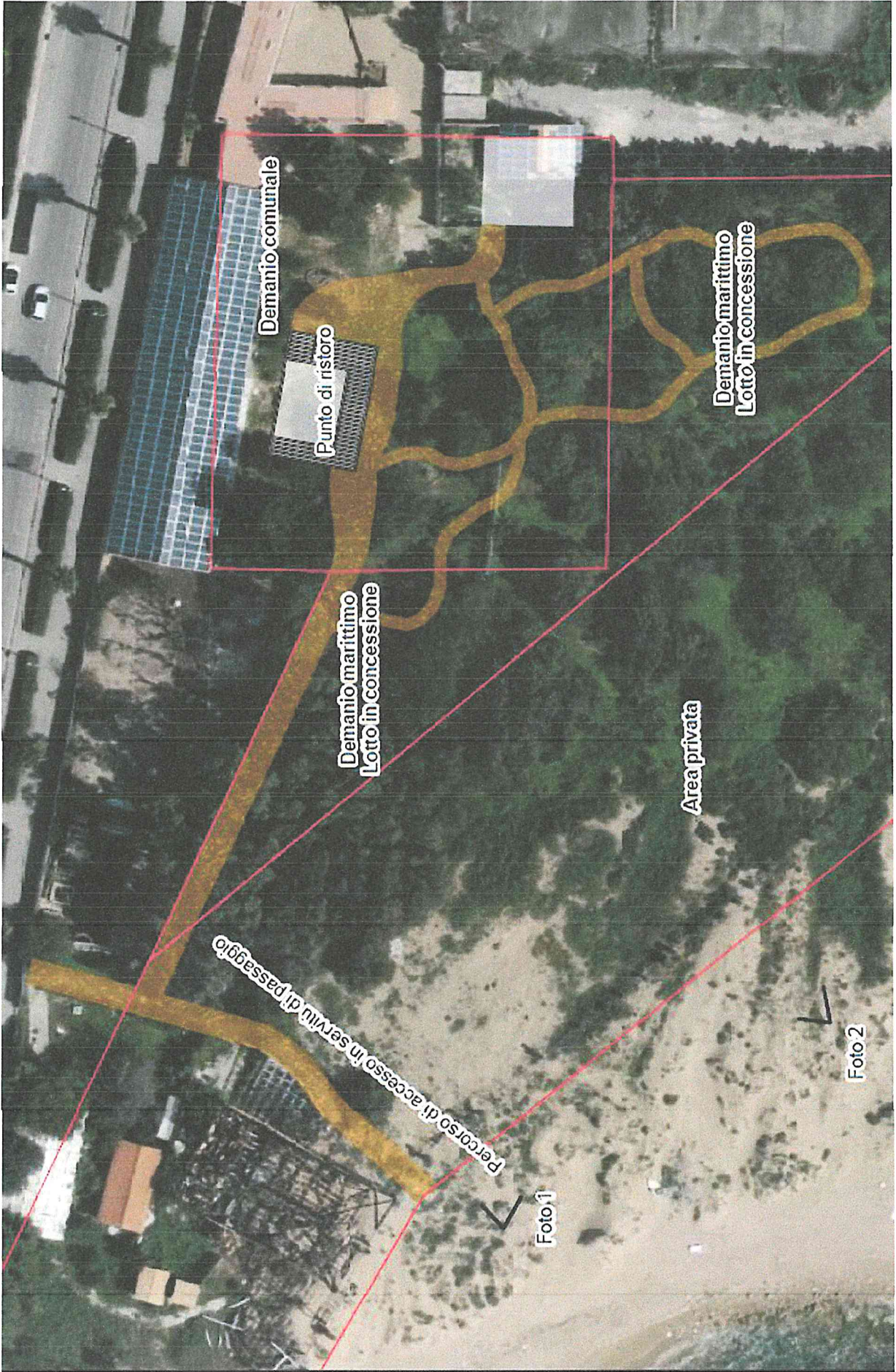
"i) Al fine di non costituire barriere visive le strutture devono essere disposte in modo ortogonale alla linea di costa e non possono superare il 30% del fronte concessorio"

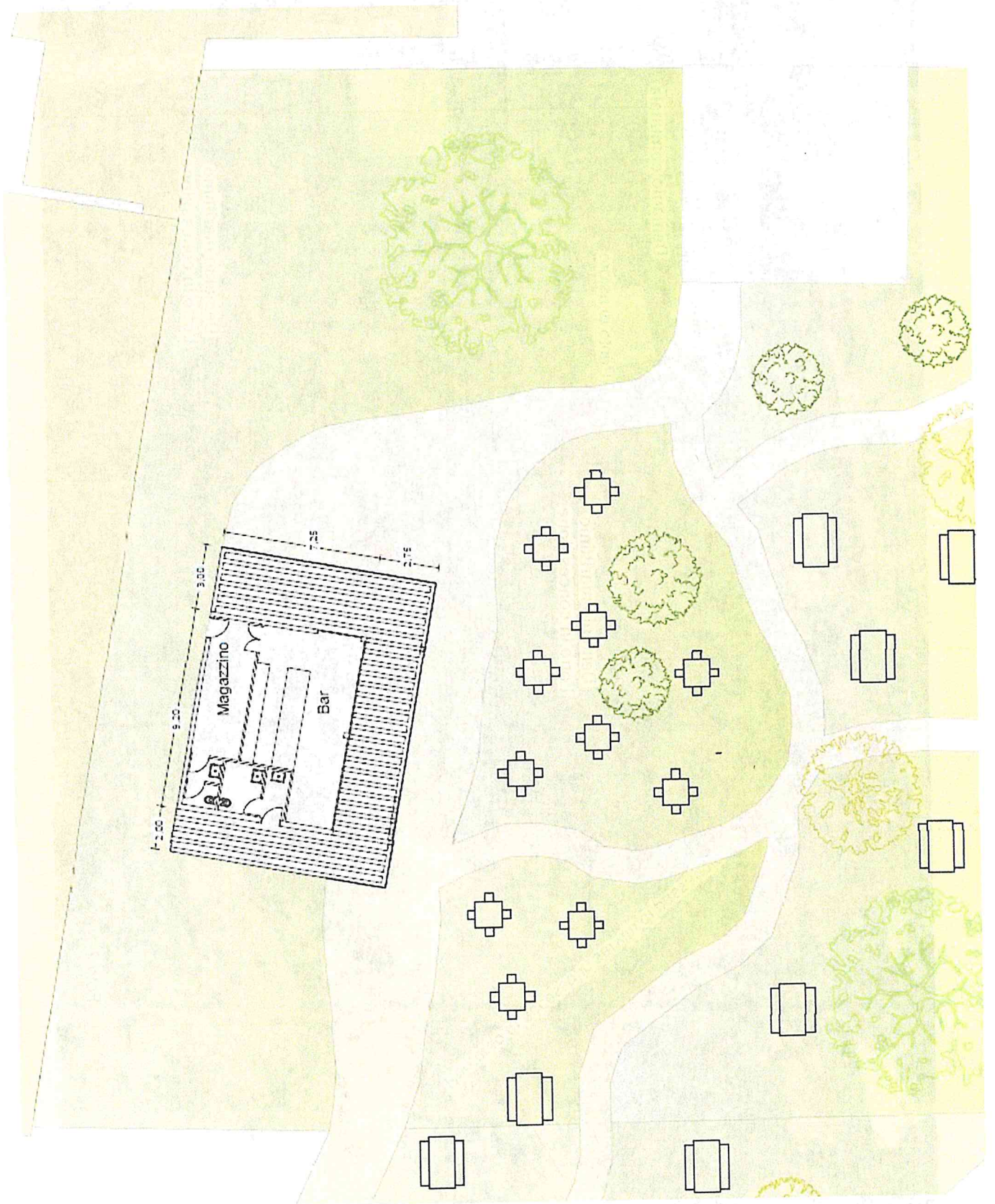
nome e cognome

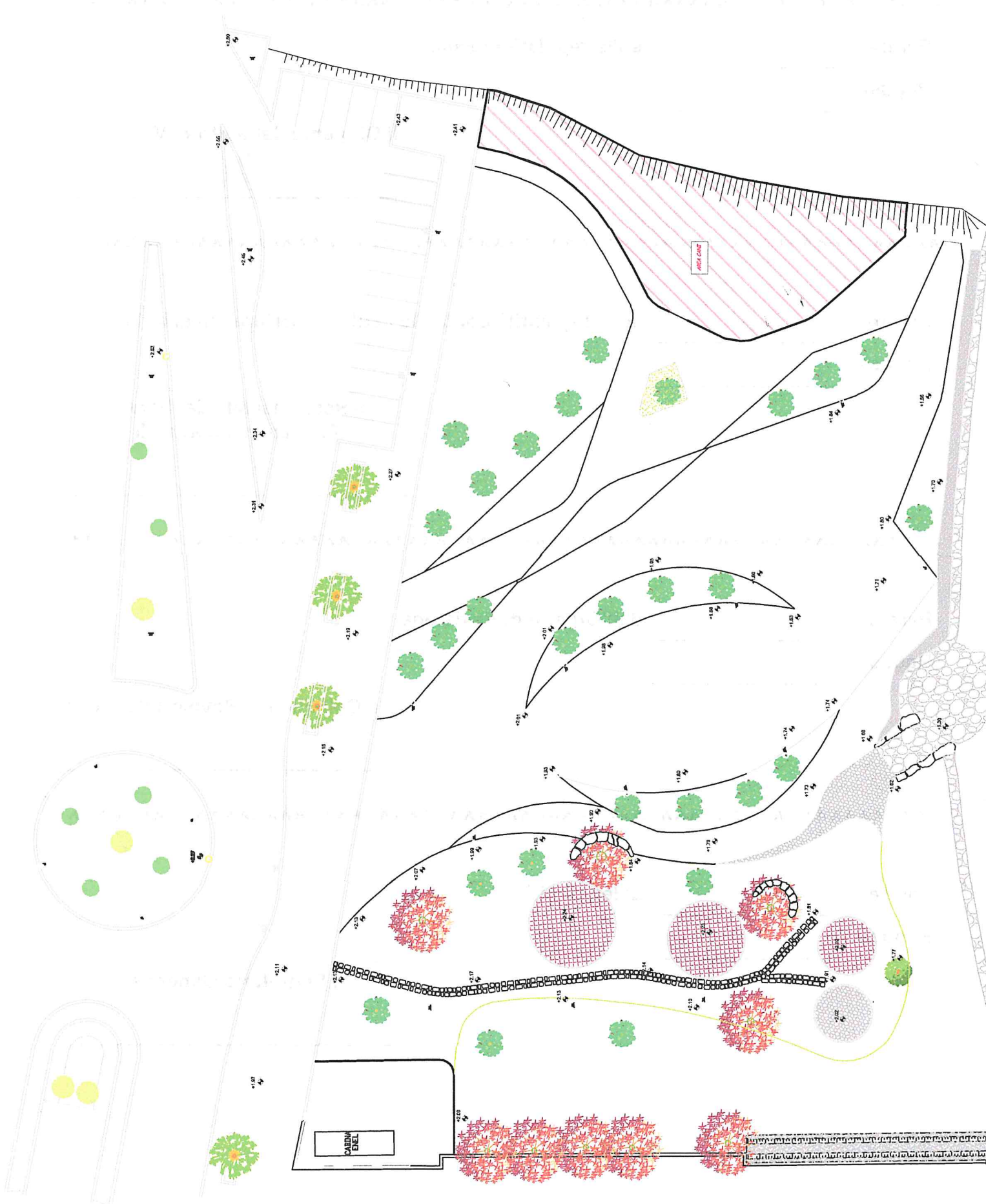
Firme

CORALLO PAVANIDAZ









Presentato
il 26/04/2012
h. 13,20



Parte integrante e sostanziale
allegata alla delibera consiliare
N. 46 del 23/04/2019

Città di Ragusa

ARGOMENTO IN ESAME: Presa d'atto dell'adeguamento alla L.R. n.3 del 17/03/2016 e D.A. 319/GAB del 05/08/2016, del Piano di Utilizzo del Demanio Marittimo prospiciente il territorio comunale di Ragusa, Adozione dello stesso e Approvazione del Rapporto Ambientale e dello Studio di Incidenza Ambientale. Proposta per il Consiglio

EMENDAMENTO N. ^{PT}~~04~~ 03

PREMESSA:

Occorre procedere alla regolamentazione degli spazi ludici già individuati nell'area tra il lotto 14 e il Porto Turistico e nell'area accanto al lotto 10, in quanto tale norma è stata omessa per mero errore di trascrizione, si rileva, inoltre, l'opportunità di ampliare detti spazi come nelle immagini allegate.


EMENDAMENTO:

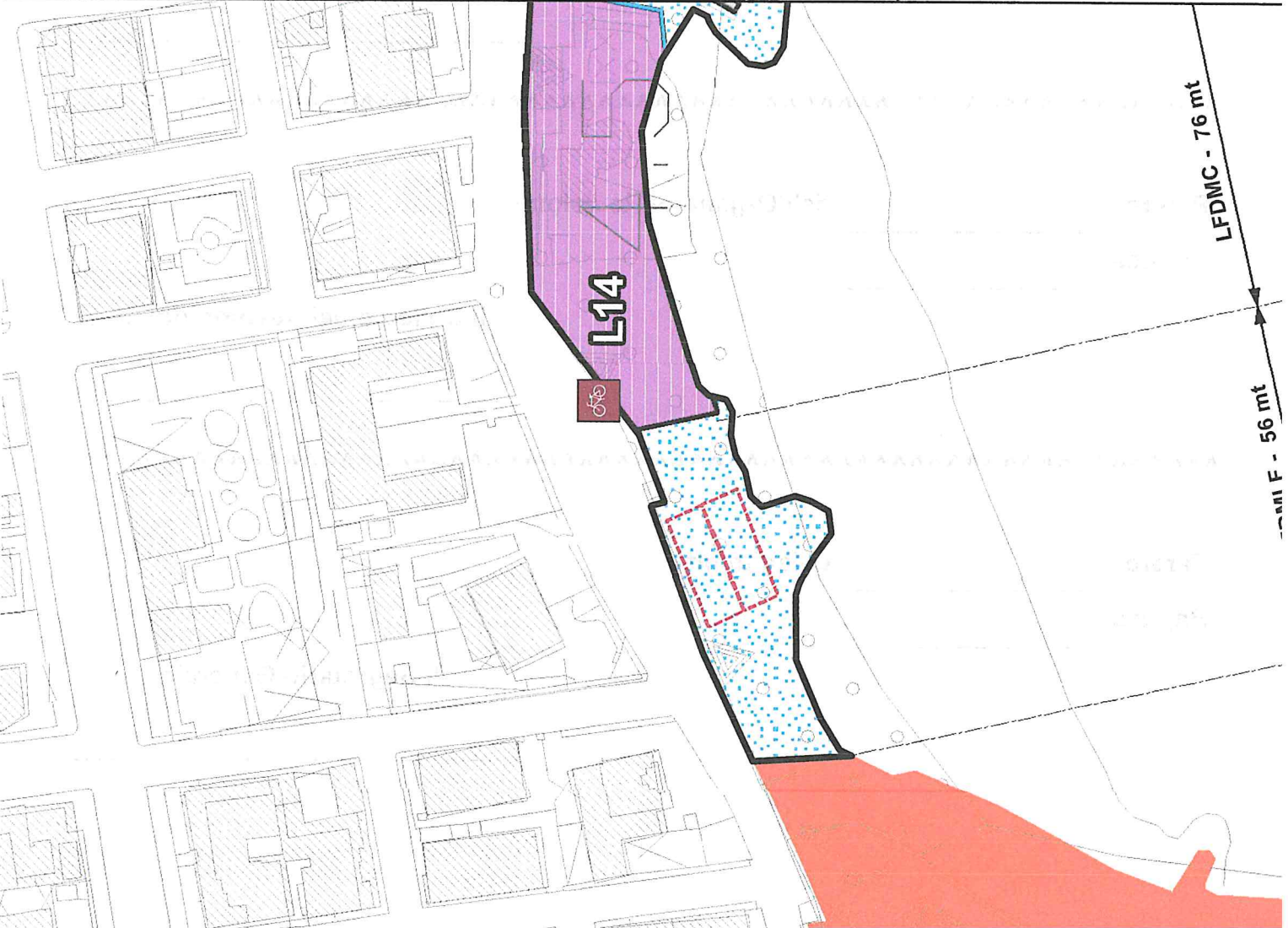
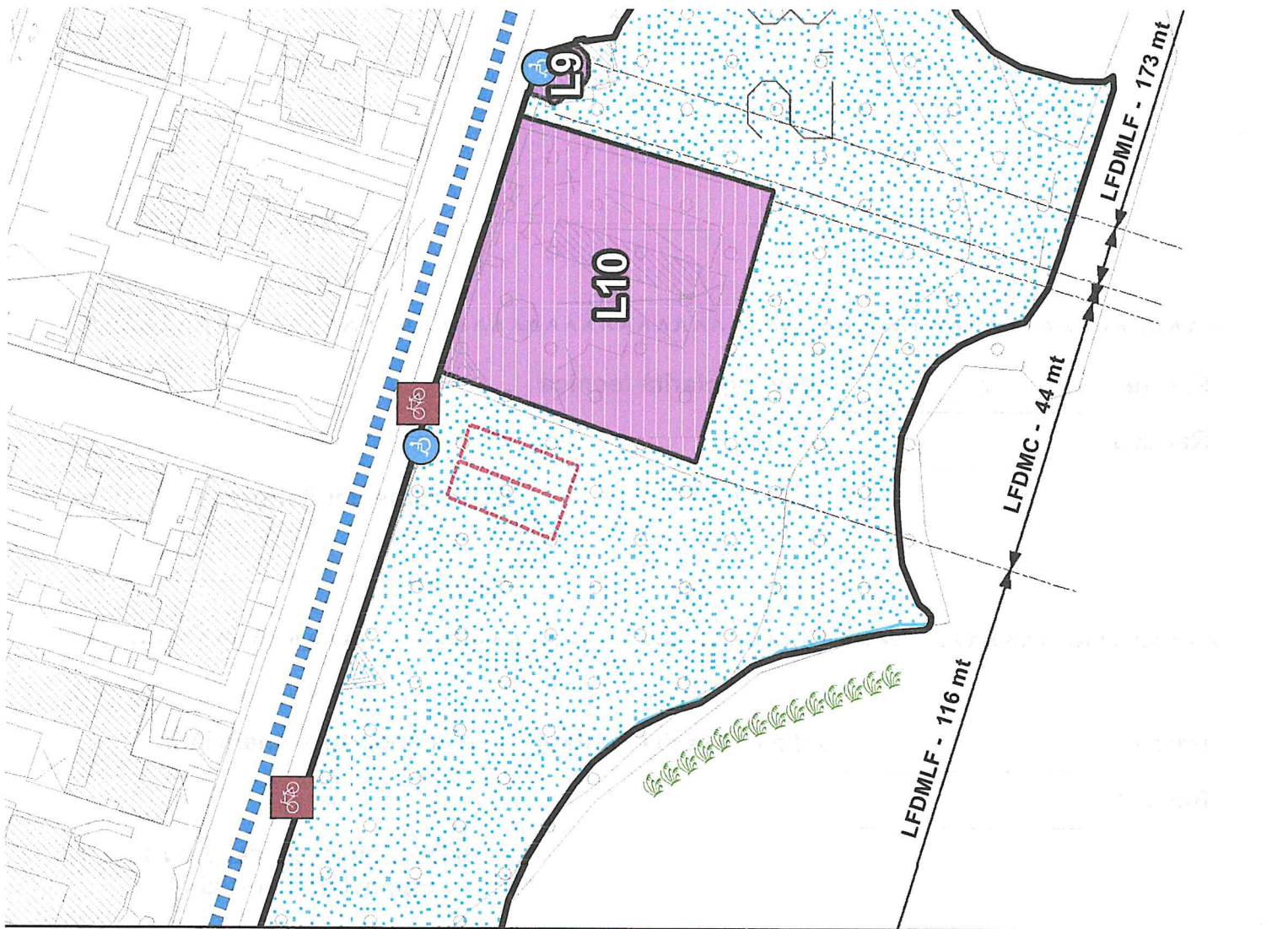
Per quanto sopra si propone quindi di aggiungere dopo l'art. 39 delle Norme Tecniche di Attuazione il seguente articolo:

"Art. 39 bis - Spazi ludici 1. Gli spazi ludici individuati nelle zone B4 e B5 sono disponibili alla diretta e libera fruizione dei bagnanti. In tali spazi potranno essere installate attrezzature per il gioco del tamburello, beach volley, calcio a tre, ecc. in tal caso deve essere effettuata, da parte del comune, l'installazione di strutture a gabbia al fine di impedire l'uscita del pallone dal campo da gioco e non arrecare fastidio agli altri utenti della spiaggia. La struttura a gabbia deve essere amovibile e oltre a poter variare per dimensioni e materiali può interessare solo i bordi del campo oppure creare, mediante una rete, anche una sorta di soffitto che copra lo

stesso. Tutte le strutture installate devono essere precarie e amovibili.”

La tavola Tavola 7.3 viene modificata come da allegato

nome e cognome	Firme
CORACIO LAUVAIONE	



Presentato
il 26/04/2012
h. 13,20

Parte integrante e sostanziale
allegata alla delibera Consiliare
N. 41 del 23/04/2012



Città di Ragusa

ARGOMENTO IN ESAME: Presa d'atto dell'adeguamento alla L.R. n.3 del 17/03/2016 e D.A. 319/GAB del 05/08/2016, del Piano di Utilizzo del Demanio Marittimo prospiciente il territorio comunale di Ragusa, Adozione dello stesso e Approvazione del Rapporto Ambientale e dello Studio di Incidenza Ambientale. Proposta per il Consiglio

EMENDAMENTO N. ^{PK}~~05~~ 04

PREMESSA:

Si rileva la presenza (che dovrà essere opportunamente confermata attraverso verifica delle specifiche concessioni esistenti) di concessioni demaniali destinate ad uso esclusivo di clienti di strutture ricettive o soci di

associazioni. Considerato che:

Con il termine Demanio si indica il complesso dei beni immobili, pertinenti a soggetti della pubblica amministrazione, destinati all'uso gratuito e diretto della generalità dei cittadini, ovvero, per loro natura, ad altra funzione pubblica (Enciclopedia Treccani). In generale, il demanio pubblico è il complesso dei beni di proprietà pubblica, destinati alla soddisfazione di interessi pubblici, e sottoposti ad un particolare regime giuridico.

Ai sensi dell'art. 822, comma 1 del Codice Civile (approvato con R.D. 16.03.1942, n. 262) Appartengono allo Stato e fanno parte del demanio pubblico il lido del mare, la spiaggia, le rade e i porti; i fiumi, i torrenti, i laghi e le altre acque definite pubbliche dalle leggi in materia; le opere destinate alla difesa nazionale. I beni indicati

in questo comma appartengono al demanio necessario (detto anche naturale o primario), in quanto sono dei beni che per la loro naturale attitudine a soddisfare interessi pubblici non possono che essere di proprietà dello

Stato.

Il regime giuridico dei beni demaniali si sostanzia, tra l'altro, nel carattere della inalienabilità: non possono essere trasferiti ad altri soggetti a meno che non siano sdemanializzati dalla categoria dei beni demaniali a quella dei patrimoniali in quanto hanno cessato la loro funzione di soddisfacimento del primario pubblico interesse. Tali beni possono essere dati in uso a soggetti terzi solo per il tramite della applicazione dell'istituto giuridico della **concessione** - previo pagamento di un canone - la quale è comunque sempre revocabile qualora l'interesse pubblico lo esiga.

Deve dirsi essenziale al concetto della demanialità, non tanto la destinazione della cosa all'uso pubblico, ma la destinazione specifica ad una funzione pubblica sulla base di una disposizione del diritto oggettivo. Infatti il concetto di funzione pubblica è comprensivo di tutti i beni demaniali, mentre l'uso pubblico è elemento prevalente ma non essenziale della demanialità. (Enciclopedia Treccani).

La fruizione riservata esclusivamente a specifiche categorie di utenti per alcune aree del demanio pubblico, anche se date in concessione a privati, si sostanzia di fatto con l'impedimento di fruizione da parte della cittadinanza nel suo complesso e limita quindi fortemente il concetto di funzione pubblica di suddette aree.

Tale situazione si approssima infatti ad un uso privatistico del demanio marittimo (definito dalla legislazione come bene necessario e primario) ed è stata aggravata dalle numerose norme sulle proroghe alle scadenze delle concessioni e sul rinnovo delle concessioni nei confronti degli stessi soggetti già titolari, impedendo quindi

l'accesso a nuovi operatori. Ciò appare particolarmente rilevante lungo il litorale di Marina di Ragusa in cui si concentrano la maggior parte delle aree in concessione, per cui si rende necessario mirare ad un giusto equilibrio tra l'ingente carico di turisti e bagnanti, la limitata ampiezza dell'arenile e la presenza di spiagge libere ridotte e molto frammentate.

Ciò considerato, al fine principale di garantire la funzione pubblica del demanio marittimo, si ritiene opportuno inibire l'esclusività dell'uso delle aree del demanio marittimo oggetto del PUDM a specifiche categorie di

cittadini (ancorché clienti di strutture ricettive o soci di associazioni riguardanti la ditta titolare della concessione), per cui tutti i cittadini devono avere medesime possibilità di fruizione del bene pubblico senza discriminazioni di sorta. Per le stesse finalità e per garantire la massima trasparenza sulle attività svolte e sugli spazi in concessione, si ritiene opportuno che la concessione, corredata da apposita planimetria, sia esposta in luogo visibile.

EMENDAMENTO:

Per quanto sopra si emenda il Piano come di seguito.

All'art.3 delle Concessioni Demaniali Marittime delle Norme Tecniche di Attuazione del piano andranno inseriti i

seguenti commi:


8. Al fine principale di garantire la funzione pubblica del demanio marittimo, le aree non possono essere destinate ad uso riservato di specifiche categorie di cittadini (ancorché clienti di strutture ricettive o soci di associazioni riguardanti la ditta titolare della concessione). Tale norma non si applica alle concessioni di cui all'art.27 (Aree attrezzate per pratiche sportive) per le aree ed attrezzature strettamente connesse alle attività svolte.

9. Per le stesse finalità di cui al precedente comma e per garantire la massima trasparenza sulle attività svolte e sugli spazi in concessione, la concessione demaniale, corredata da apposita planimetria, deve essere esposta in luogo visibile.

nome e cognome

Firme

ROBERTO SACCAVOLA



Presentato il
26/04/2019 h. 13,20
★

Parte integrante e sostanziale
allegata alla delibera consiliare
N. 61 del 23/04/2019



Città di Ragusa

ARGOMENTO IN ESAME: Presa d'atto dell'adeguamento alla L.R. n.3 del 17/03/2016 e D.A. 319/GAB del 05/08/2016, del Piano di Utilizzo del Demanio Marittimo prospiciente il territorio comunale di Ragusa, Adozione dello stesso e Approvazione del Rapporto Ambientale e dello Studio di Incidenza Ambientale. Proposta per il Consiglio

EMENDAMENTO N. ~~06~~ ⁰⁵

PREMESSA:

Premesso che lungo il litorale che sottende l'abitato di Marina di Ragusa-Punta di Mola, per una lunghezza di circa 4 km, esclusi gli accessi alle singole concessioni demaniali, sono in atto esistenti:

16 accessi alla spiaggia libera, di cui n. 4 per disabili;

3 accessi alla spiaggia libera da realizzarsi a carico dei concessionari, di cui n. 2 per disabili;

4 accessi alla spiaggia libera da realizzarsi a carico del comune, di cui n. 3 per disabili;

Si rileva l'effettiva opportunità di incrementare gli accessi per disabili in alcune zone del demanio poco servite, quale la zona B4.


EMENDAMENTO:

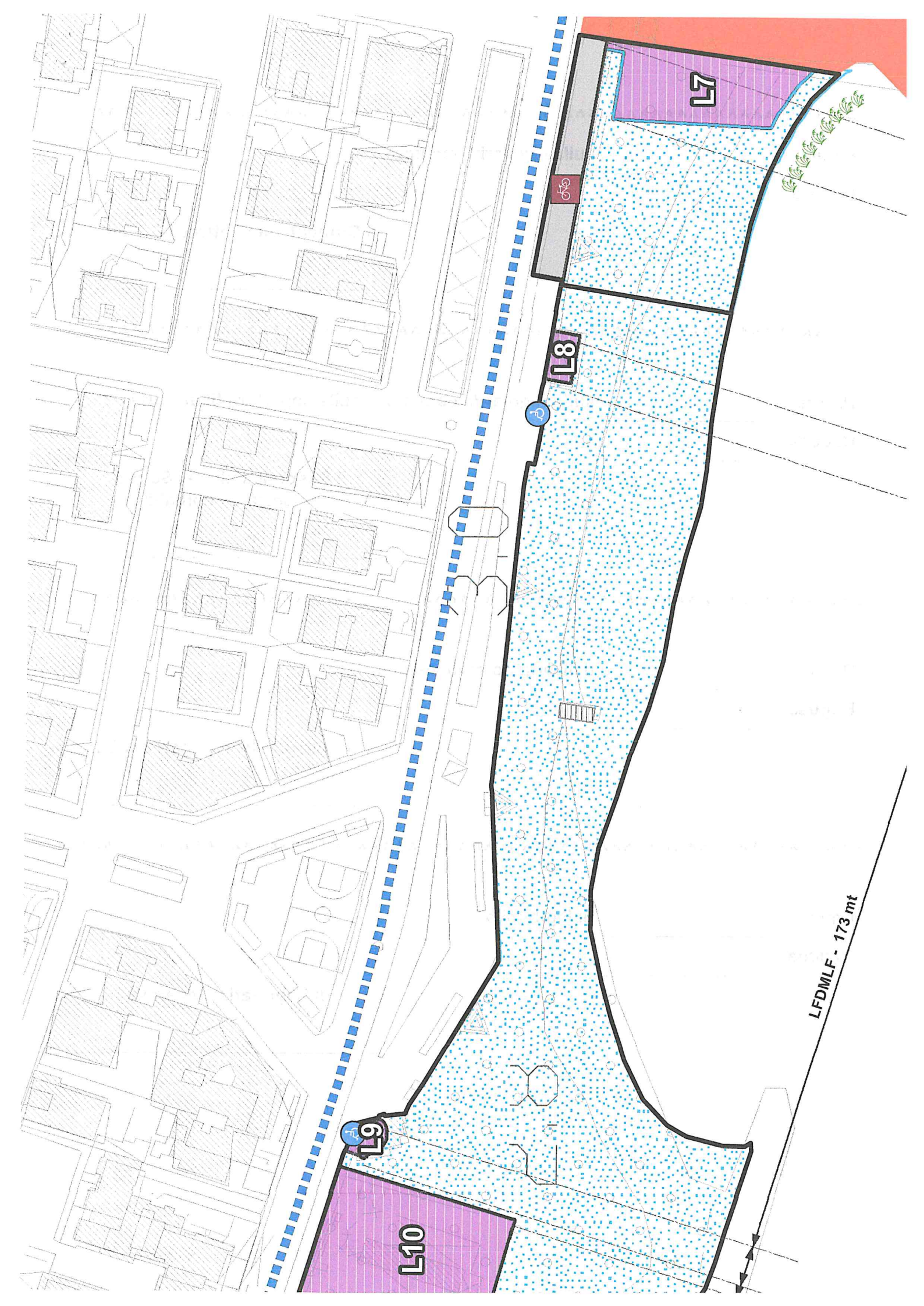
Per quanto sopra si propone di emendare la tavola 7.2 come da stralcio allegato.

nome e cognome

Firme

COMALCO S.p.A. / S.p.A. / S.p.A.





L7

L8

L9

L10

LFDMLF - 173 mt

Presentato
il 26/04/2012 h. 13,20

Parte integrante e sostanziale
allegata alla delibera consiliare
N. 41 del 23/04/2019



Città di Ragusa

ARGOMENTO IN ESAME: Presa d'atto dell'adeguamento alla L.R. n.3 del 17/03/2016 e D.A. 319/GAB del 05/08/2016, del Piano di Utilizzo del Demanio Marittimo prospiciente il territorio comunale di Ragusa, Adozione dello stesso e Approvazione del Rapporto Ambientale e dello Studio di Incidenza Ambientale. Proposta per il Consiglio

EMENDAMENTO N. ~~08~~ 06

PREMESSA:

Per mero errore materiale di visualizzazione di layer, nella tavola 7.3 di progetto, risulta la concessione

demaniale relativa al lotto 11 (Rotonda) in capo al Comune di Ragusa che, in quanto tale, deve essere

esclusa ai sensi della L.R. 3/16 come, tra l'altro già esclusa negli altri elaborati del Piano.

EMENDAMENTO:

Per quanto sopra viene emendata la tavola 7.3 stralciando la concessione L11.

nome e cognome

Firme

CORALLO SACCAIONI

Presentato
il 26/04/2017 h. 13,20

Parte integrante sostanziale
allegata alla del. consiliare
N. 41 del 23/04/2017



Città di Ragusa

ARGOMENTO IN ESAME: Presa d'atto dell'adeguamento alla L.R. n.3 del 17/03/2016 e D.A. 319/GAB del 05/08/2016, del Piano di Utilizzo del Demanio Marittimo prospiciente il territorio comunale di Ragusa, Adozione dello stesso e Approvazione del Rapporto Ambientale e dello Studio di Incidenza Ambientale. Proposta per il Consiglio

EMENDAMENTO N. 09 02

Premessa emendamento:

Vista la nota prot. n. 31428/2015 pervenuta per vie brevi, in data 14.04.2017 con la quale il Demanio Marittimo nega lo spostamento del chiosco di cui al Lotto 22 Lungomare Mediterraneo a causa della distanza inferiore a 100 mt con altre concessioni al fine di dare seguito al parere sopra citato, si propone il seguente emendamento.


Emendamento:

- All'art.35, comma 1, delle Norme Tecniche di Attuazione viene eliminata la tabella del Lotto 22.
 - Allo stesso articolo viene eliminato l'intero comma 2
 - Al paragrafo 5.4 della Relazione Tecnica viene eliminato il periodo:
da "Lotto previsto L22 ..." a "... dimensioni (30 mq)."
 - La tavola 7.3 viene modificata eliminando il lotto 22
 - La tavola 9.2 viene eliminata
-

nome e cognome

Firme

COMILLO SACIA IRE

A handwritten signature in black ink, appearing to be 'COMILLO SACIA IRE', written over a horizontal line.

Presentato
il 30/05/2017 h. 9.30
PA

Parte integrante e sostanziale
allegata alla delibera consiliare
N. 41 del 23/04/2019



Città di Ragusa

ARGOMENTO IN ESAME: Presa d'atto dell'adeguamento alla L.R. n.3 del 17/03/2016 e D.A. 319/GAB del 05/08/2016, del Piano di Utilizzo del Demanio Marittimo prospiciente il territorio comunale di Ragusa, Adozione dello stesso e Approvazione del Rapporto Ambientale e dello Studio di Incidenza Ambientale. Proposta per il Consiglio

EMENDAMENTO N. 08

PREMESSA:

Con l'osservazione prot. N. 26817/2017 da parte della ditta BAJA BEACH CLUB si fa presente che nella relazione Tecnica del Piano e negli elaborati cartografici non sono stati riportati in maniera corretta i dati e la superficie della concessione in possesso (individuata con l'identificativo C5) e ne chiede la correzione. Dalla concessione demaniale n. 82/2008 risulta l'occupazione di suolo demaniale marittimo della superficie complessiva di 1.151 mq allo scopo di mantenere uno stabilimento balneare con il mantenimento durante il periodo invernale di 494 mq; è stato quindi effettuato un ampliamento rispetto alla concessione precedente costituita da un'area di 426 mq (di cui circa 84 mq di superficie coperta).

EMENDAMENTO:

Per quanto sopra si emendano gli elaborati sotto riportati come segue:

Al paragrafo 4.3, della relazione tecnica, nella tabella denominata "C5 - Baja Beach Club", al quinto rigo corrispondente a "Concessioni Demaniali Marittime", dopo la parola "balneare" viene aggiunto il seguente periodo "82/2008 per mantenere uno stabilimento balneare con il mantenimento durante il periodo



Parere FAVOREVOLE sulla regolarità tecnica

Ragusa 30/05/2017


Il Dirigente del Settore IV



Parere FAVOREVOLE sulla regolarità contabile / sulla copertura finanziaria

Ragusa 23/06/2019

Il Responsabile dei Servizi
Finanziari e contabili



Parere _____ dell'Organo di Revisione


Ragusa _____

Il Collegio dei Revisori dei Conti

Parere FAVOREVOLE di legittimità

Ragusa 23/06/2019

Il Segretario Generale



Insediato
il 30/05/2019 h. 9.30 H

Parte integrante e sostanziale
allegata alla delibera consiliare
N. 41 del 23/04/2019



Città di Ragusa

ARGOMENTO IN ESAME: Presa d'atto dell'adeguamento alla L.R. n.3 del 17/03/2016 e D.A. 319/GAB del 05/08/2016, del Piano di Utilizzo del Demanio Marittimo prospiciente il territorio comunale di Ragusa, Adozione dello stesso e Approvazione del Rapporto Ambientale e dello Studio di Incidenza Ambientale. Proposta per il Consiglio

EMENDAMENTO N. 09

PREMESSA:

A seguito dell'osservazione effettuata per la concessione L5 circa l'ulteriore arenile concesso dalla regione, di cui l'ufficio non era a conoscenza, si rileva che gli spazi di spiaggia libera a diretta fruizione dei bagnanti vengono ridotti in maniera considerevole soprattutto se si considerano i tratti di spiaggia B2. In tale ottica e considerato che l'osservazione per il lotto L5 fa riferimento ad un ampliamento già concesso dalla regione, si ritiene necessario eliminare il previsto ampliamento del lotto L4.

EMENDAMENTO:

Per quanto sopra si propone di emendare le norme tecniche di attuazione all'art.33, comma 1, nella tabella denominata "LOTTO 4", al terzo rigo corrispondente a "Superficie lotto in concessione", vengono eliminate le parole "+ 209 in ampliamento = 785 mq".

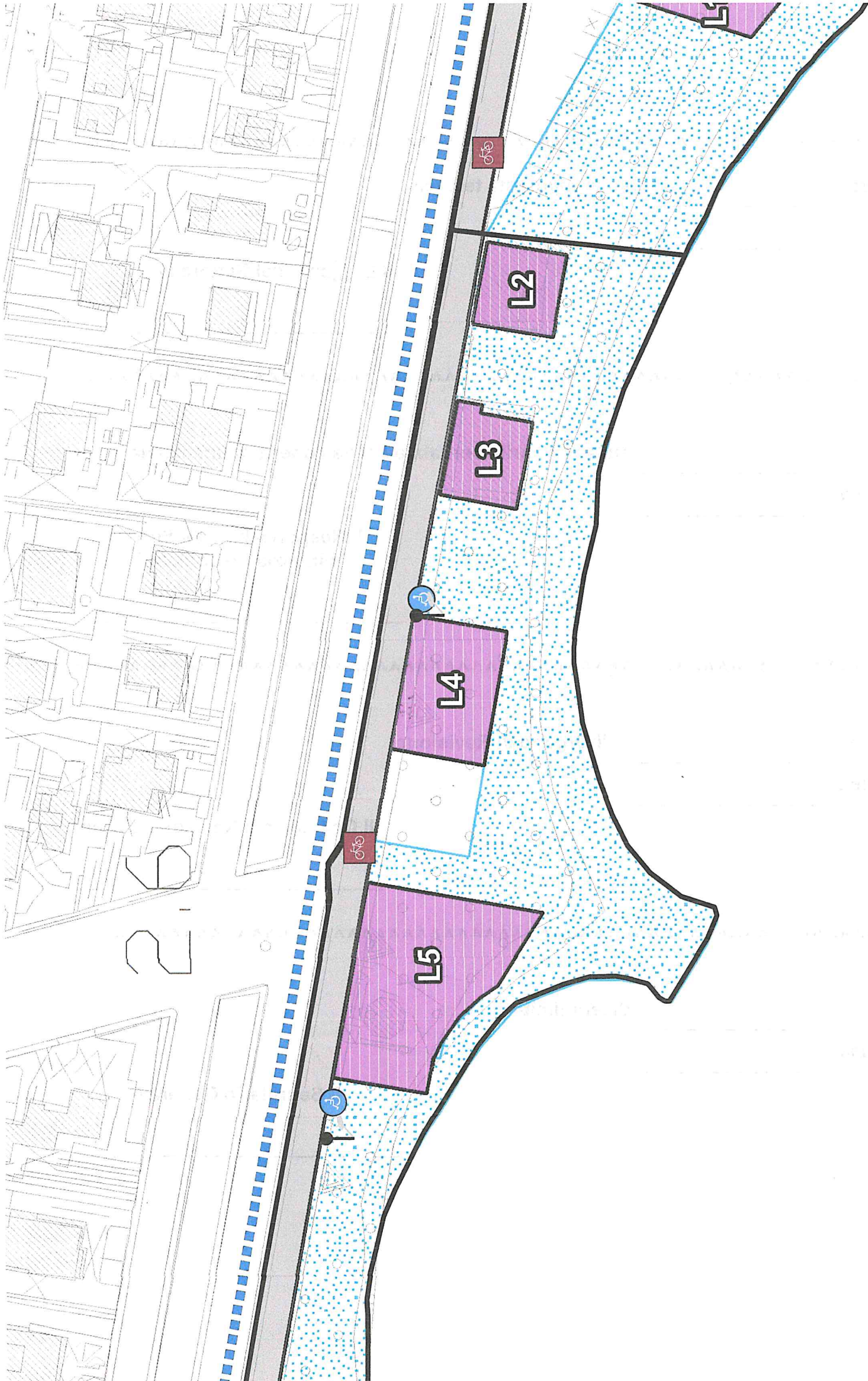
Inoltre si propone di emendare la tavola 7.2 come da stralcio allegato.

NOXE E COGNOME

FIRME

ASS. SALVATORE CORALLO







Città di Ragusa

Comune di Ragusa

N. PROT. 0047726

Class. - 1.6

del 12/04/2019

tipo E



I

Parte integrante e sostanziale
allegata alla delibera consiliare
N. 41 del 23/04/2019

ARGOMENTO IN ESAME: Presa d'atto dell'adeguamento alla L.R. n.3 del 17/03/2016 e D.A. 319/GAB del 05/08/2016, del Piano di Utilizzo del Demanio Marittimo prospiciente il territorio comunale di Ragusa, Adozione dello stesso e Approvazione del Rapporto Ambientale e dello Studio di Incidenza Ambientale. Proposta per il Consiglio

EMENDAMENTO N. 10

Premesso che con nota prot. 248970 del 28/11/2018 il Genio Civile ha rappresentato che, a seguito di accertamenti per la struttura facente parte dello stabilimento balneare denominato "Lo Chalet di Coco Mario", individuato nel PUDM in oggetto con l'identificativo di concessione "L16", fu emessa, per motivi legati alla prossimità con la foce del torrente Mistretta, un'ordinanza di demolizione n. 333216 del 20.11.2013, successivamente sospesa con nota 24788 del 11.02.2014 nelle more della determinazione della linea di confine tra demanio fluviale, demanio marittimo e proprietà privata.

Premesso inoltre che con conferenza di servizi decisoria del 04/04/2019, preso atto della pericolosità idraulica in cui è ubicato lo "Chalet di Coco Mario", al punto 2 è stato deliberato "di proporre la modifica del PUDM in fase di adozione preliminare da parte del Consiglio Comunale imponendo la traslazione della struttura concessa attraverso spostamento della stessa di circa 50 mt. in direzione est ..."

Per quanto sopra, a seguito della traslazione della concessione L16 denominata "Lo Chalet di Coco Mario" e della conseguente coincidenza con il lotto previsto L23, si emenda il PUDM in oggetto come segue come segue:

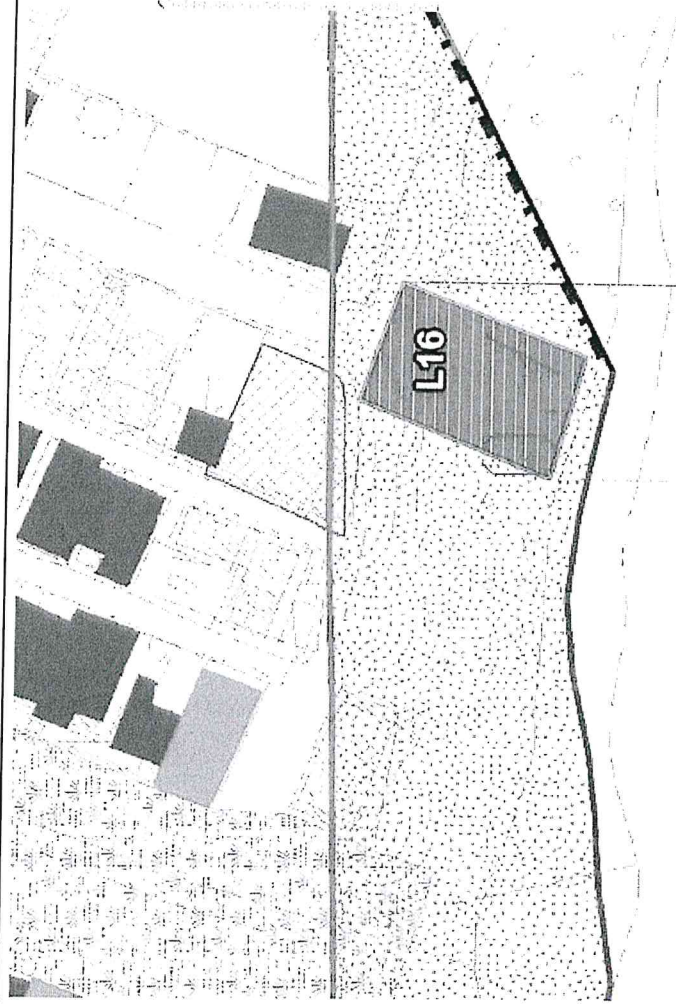
1. eliminare a pag. 80 della relazione l'intervento strutturale 4.13;

2. eliminare a pag. 87 della relazione il paragrafo "Lotto previsto L23";
3. sostituire la tabella di pag. 88 della relazione con la nuova tabella allegato n. 1 del presente emendamento nella quale vengono aggiornate le lunghezze dei fronti demaniali e inserite le superfici;
4. sostituire la scheda a pag. 96 della relazione denominata "*Planimetrie delle strutture esistenti e previste - lotto n° 21 coco mario stabilimento a servizio della balneazione bar/pizzeria esistente*" con la scheda allegato n. 2 al presente emendamento;
5. integrare a pag. 32 delle N.T.A. la scheda relativa al Lotto 16 inserendo nelle corrispondente riga "Limiti e condizioni" la seguente dicitura: "**Spostamento di circa 50 mt. in direzione est**";
6. eliminare nell'art. "35 Nuove concessioni ammissibili", a pag. 33 delle N.T.A. la scheda relativa al Lotto 23;
7. modificare la Tavola 7.5 come da stralcio allegato n. 3 al presente emendamento;

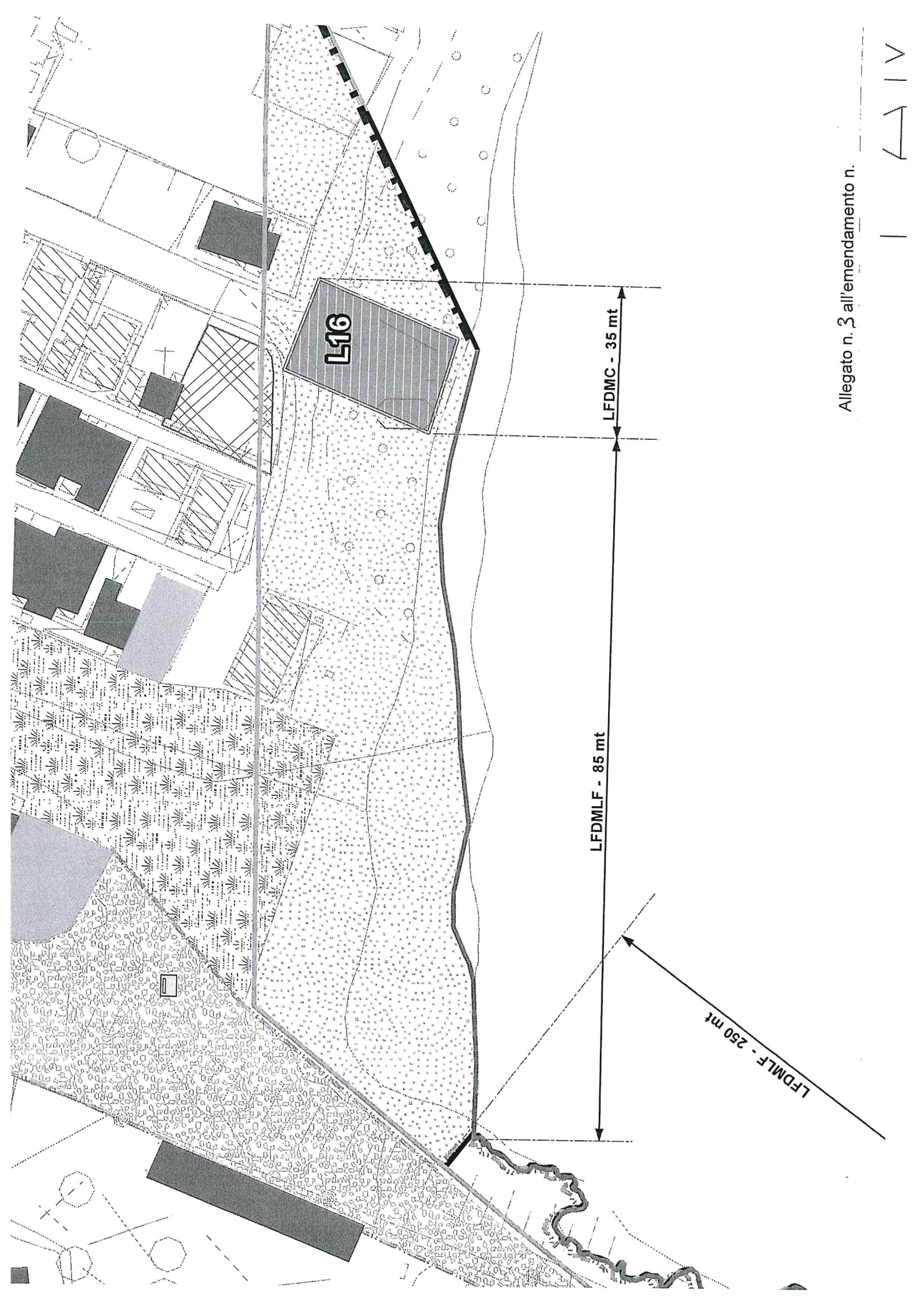
Allegato n. 1 all'emendamento n.

Fronte demaniale	Area A	Area B	Area C	Area D	Area E	Area F	Totale
LFDM (mt)	248	2.341	1.450,4	3.618,9	2.069	1.554	11.281,3
LFDMI (mt)	0	350	0	0	0	0	350
LFDMA (mt)	248	1.991	1.450,4	3.618,9	2.069	1.554	10.931,3
LFDMC (mt)	0	1.088	0	36,6	0	0	1.124,6
LFDMLF (mt)	248	1.253	1.450,4	3.544,3	2.069	1.554	10.137,7
LFDMPC (mt)	0	122	0	0	0	0	141
Superficie (mq)	3.900	77.270	45.360	168.630	72.430	29.850	397.500

**PLANIMETRIE DELLE STRUTTURE ESISTENTI E PREVISTE - LOTTO N° 21 COCO MARIO STABILIMENTO A SERVIZIO DELLA
BALNEAZIONE BAR/PIZZERIA ESISTENTE**



Azioni di piano (L16): Spostamento in direzione est di
circa 50 m.



Allegato n. 3 all'emanamento n.



2018

nome e cognome

Firme

GIORGIO GIUFFRÀ

AA

Parere favorevole sulla regolarità tecnica

Ragusa 12/04/2019

Il Dirigente del Settore **VI**




AA

Parere favorevole sulla regolarità contabile / sulla copertura finanziaria

Ragusa 12/4/19

Il Responsabile dei Servizi
Finanziari e contabili



AA

Parere _____ dell'Organo di Revisione

Ragusa _____

Il Collegio dei Revisori dei Conti

AA

Parere FAVOREVOLE di legittimità

Ragusa 12/4/2019

Il Segretario Generale





CITTA' DI RAGUSA

www.comune.ragusa.gov.it

SETTORE III – Governo del Territorio – Centro Storico – Urbanistica ed Edilizia Privata
Servizio 7 – Attività Edilizia Assentita col Permesso di Costruire

Piazza San Giovanni, Palazzo ex INA 3° piano – 97100 Ragusa

tel. 0932 676.510 – Fax 0932 62380

E-mail pec: protocollo@pec.comune.ragusa.gov.it

OGGETTO: Verbale Conferenza dei servizi decisoria ai sensi dell'art. 14, c. 2, della L. n. 241/90 finalizzata alla verifica dello stato dei luoghi ove ricade lo stabilimento balneare "Lo Chalet di Coco Mario & C. s.a.s." sito a Punta Braccetto, frazione di Ragusa, ai fini dell'esatta determinazione della linea di confine tra il demanio fluviale, demanio marittimo e proprietà privata, in considerazione che lo stesso insiste sulla foce di un corso d'acqua pubblico e che le foci dei fiumi sono di per sé aree di intrinseca pericolosità idraulica.

Trasmessa tramite PEC

UFF. DEL GENIO CIVILE DI RAGUSA
SERVIZIO U.01- SEGRETERIA
TECNICA AMM.VA ING.CAPO
Pec:
geniocivile.rg@certmail.regione.sicilia.it

DIPARTIMENTO REG.LE AMBIENTE
AREA 2 – COORD.UFF.TERRITORIALI
UOB A.2.8 – U.T.A. RAGUSA
PIAZZA STUDI S.N.C.
POZZALLO
Pec :dipartimento.ambiente@certmail.regione.sicilia.it

AUTORITA' DI BACINO DEL
DISTRETTO
IDROGRAFICO DELLA SICILIA
SEGR. TECNICO OPERATIVA
C/O DIPART. REG.LE ACQUA E
RIFIUTI
PALERMO
Pec :dipartimento.acqua.rifiuti@certmail.regione.sicilia.it

CAPITANERIA DI PORTO
Viale Medaglie d'Oro Lunga Navigazione s.n.
97016 Pozzallo (RG)
Pec : cp-pozzallo@pec.mit.gov.it

ALLA SOPRINTENDENZA BB.CC.AA.
RAGUSA
Pec : soprirg@certmail.regione.sicilia.it

S.U.A.P. RAGUSA
SEDE

RESPONSABILE PROTEZIONE CIVILE
COMUNE DI RAGUSA
SEDE

Trasmissione Verbale

U
COMUNE DI RAGUSA
Comune di Ragusa
Protocollo N. 0044506/2019 del 05/04/2019



CITTA' DI RAGUSA

www.comune.ragusa.gov.it

SETTORE III – Governo del Territorio – Centro Storico – Urbanistica ed Edilizia Privata

Servizio 7 – Attività Edilizia Assentita col Permesso di Costruire

Piazza San Giovanni, Palazzo ex INA 3° piano – 97100 Ragusa

tel. 0932 676.510 – Fax 0932 62380

E-mail pec: protocollo@pec.comune.ragusa.gov.it

Prot. n.

del

OGGETTO: Deliberazione della Conferenza di servizi convocata ai sensi dell'art. 14, c. 2, della L. n. 241/90 finalizzata alla verifica dello stato dei luoghi ove ricade lo stabilimento balneare "Lo Chalet di Coco Mario & C. s.a.s." sito a Punta Braccetto, frazione di Ragusa, e alla determinazione della linea di confine tra il demanio fluviale, demanio marittimo e proprietà privata, in considerazione che lo stesso insiste sulla foce di un corso d'acqua pubblico e che le foci dei fiumi sono di per sé aree di intrinseca pericolosità idraulica.

Richiedente: **Comune di Ragusa**

Responsabile del SUE: **Ing. Ignazio Alberghina (tel 0932.676515)**

VERBALE

L'anno duemiladiciannove, il giorno QUATTRO del mese di APRILE, nella sede di questo Sportello Unico per l'Edilizia del Comune di Ragusa, ubicato presso l'Ufficio Tecnico Comunale, sito in Piazza San Giovanni, Pal. ex INA, si è svolta la Conferenza di Servizi DECISORIA per l'esame della questione sopra indicata.

PREMESSO CHE:

- in data 17.01.2019 questo Ente, con provvedimento motivato prot. n. 7448/XI, ha comunicato l'avvio di procedimento, ai sensi dell'art. 7 e seg. della L. n. 241/90, per l'annullamento d'Ufficio ed in via di autotutela, del Permesso di costruire n. 121/16 del 12.04.2018, riguardante l'accertamento di conformità, ex art. 36 D.P.R. n. 380/01, dello stabilimento balneare denominato "Lo Chalet di Coco Mario & C. s.a.s." sito a Punta Braccetto, frazione di Ragusa, su area demaniale marittima annotata in Catasto al foglio di mappa 226, part. 1535;
- l'avvio di tale procedimento è motivato dal fatto che, a seguito della richiesta di nulla osta finalizzato al rinnovo dell'autorizzazione all'esercizio dell'attività del predetto stabilimento balneare, l'Ufficio del Genio Civile, con nota prot. n. 0248970 del 28.11.2018, ha rappresentato che...."a seguito di accertamenti per il fabbricato facente parte dello stabilimento balneare in esame fu emessa un'ordinanza di demolizione (prot. n. 0333216 del 20.11.2013) in quanto realizzato in violazione dell'art. 93 T.U. del R.D. n° 523/1904 e che successivamente con nota n. 24788 dell'11.02.2014, l'Ingegnere capo pro-tempore disponeva la sospensione della suddetta ordinanza fino alla esatta determinazione della linea di confine tra demanio fluviale, demanio marittimo e proprietà privata, evidenziando la

necessità di procedere ad una idonea protezione dello stabilimento balneare dalle piene del Torrente Cava Mistretta, sulla cui foce insiste il suddetto fabbricato”, e che agli atti non risultano realizzate opere di protezione idraulica. Lo stesso Ufficio, inoltre, ha rappresentato che.”la suddetta ordinanza, ora venuta meno, tra l’altro per incompetenza di questo ufficio a seguito dell’istituzione dell’Autorità di Bacino del Distretto Idrografico della Sicilia, con la L.R. 8 maggio 2018, n. 8, e in considerazione che l’edificio in questione insiste sulla foce di un corso d’acqua pubblico e che le foci dei fiumi sono di per sé aree di intrinseca pericolosità idraulica, sul rischio idraulico dell’area della foce del Torrente Cava Mistretta, debba esprimersi il competente Dipartimento Regionale dell’Ambiente che gestisce il Piano di Assetto Idrogeologico, e ciò al fine di consentire allo stesso una corretta istruttoria della relativa pratica”;

- CONSIDERATO che, è opportuno determinare l’esatta linea di confine tra demanio fluviale, demanio marittimo e proprietà privata e, conseguentemente, chiarire con estrema esattezza, l’effettiva pericolosità idraulica della zona ove insiste la struttura, rappresentata dall’Ufficio del Genio Civile di Ragusa che ha emesso la richiamata ordinanza di demolizione, poi sospesa, al fine di scongiurare il pericolo che qualsiasi evento che possa verificarsi, tra esondazioni, mareggiate e quant’altro (specialmente con il verificarsi di eventi metereologici estremi, purtroppo recentemente frequenti) possa arrecare danni alla pubblica e privata incolumità;
- VISTA la nota prot. n. 76058 del 12.12.2018, con la quale l’Assessorato del Territorio e dell’Ambiente, Dipartimento Ambiente – Area 2 - U.T.A. Ragusa, rappresenta la necessità di avviare studi e/o indagini adeguate per definire l’eventuale pericolosità idraulica dell’area in questione, segnalata dall’Ufficio del Genio Civile di Ragusa, ed attivare conseguentemente quanto previsto dalla normativa;

TENUTO CONTO

- della particolarità della vicenda in questione nonché della complessità della decisione da assumere a fronte degli interessi privati e pubblici coinvolti, che rendono necessaria una valutazione da parte di più amministrazioni interessate, stante l’oggettiva indeterminatezza di chi effettivamente debba esprimersi sul rischio idraulico dell’area focale del torrente Cava Mistretta;
- che, l’art. 12 del D.Lgs. n. 224 del 01.02.2018 “Codice di Protezione Civile”, richiama le attribuzioni poste in capo al Comune circa la vigilanza su tutto quanto possa interessare la sicurezza e l’ordine pubblico nonché ogni attività di prevenzione da rischi in aree a pericolosità geomorfologiche, idrauliche e da erosione discendenti sia dagli strumenti di Piani per l’assetto idrogeologico, sia dai Piani di Protezione civile comunali e sia in seguito a nuovi fenomeni di pericolosità nel frattempo intervenuti;

RICHIAMATI gli artt. da 14 a 14-ter della L. n. 241/1990, nelle parti in cui si disciplinano i lavori nonché le modalità e gli effetti dell’eventuale dissenso espresso in sede di conferenza;

VISTA la Convocazione di Conferenza dei Servizi indetta da questo SUE giusta nota del 04.03/2019, prot. n. 28605, in forma simultanea ed in modalità sincrona, ai fini della esatta determinazione della linea di confine tra il demanio marittimo, demanio fluviale e area privata allo scopo di chiarire l’effettiva esistenza o meno del rischio di intrinseca pericolosità idraulica per l’esistente struttura ivi collocata, e conseguentemente confermare o meno l’ordine di demolizione emesso dall’ufficio del Genio Civile di Ragusa e proseguire nel procedimento di annullamento in autotutela di tutti i provvedimenti nel frattempo rilasciati alla ditta proprietaria della struttura de quo;

PRESO ATTO della conferenza dei servizi istruttoria

Tutto ciò premesso

DATO ATTO

- i requisiti di legittimazione dei soggetti partecipanti;
- la regolarità delle convocazioni;

NOMINATI

PRESIDENTE DELLA RIUNIONE Dott. Ing. Ignazio Alberghina, N.Q. di Dirigente Settore III del Comune di Ragusa, coadiuvato dal Capo Servizio Edilizia Privata Geom. Giancarlo Licitra

SEGRETARIO VERBALIZZANTE Sig.ra Maria Teresa D'Antoni, del Settore III del Comune di Ragusa

PER QUANTO SOPRA ESPRESSO

Richiamati gli artt. da 14 a 14 *quater* della L. n. 241/1990, nelle parti in cui si disciplinano i lavori nonché le modalità e gli effetti dell'eventuale dissenso espresso in sede di C.D.S.,

Alle ore 10.00 Il Presidente dichiara aperti i lavori della C.D.S. DECISORIA e, dopo una rapida sintesi sullo svolgimento della Conferenza Istruttoria del 28/03/2019 chiede ai rappresentanti delle istituzioni presenti di esprimersi circa la presenza o meno di fenomeni e/o rischi di pericolosità idraulica per i fruitori della struttura medesima;

La Conferenza dei Servizi pertanto prende atto che:

- Sulla base delle cartografie esistenti il fabbricato non rispetta le distanze minime dal demanio fluviale imposte dall'art. 96 lettera f) del RD 523/1904.
- Sulla base delle cartografie esistenti vi è un difetto di rappresentazione negli elaborati grafici allegati alla concessione demaniale marittima prot. 203/1983 rilasciata dalla Capitaneria di Porto di Siracusa così come modificata dalla Autorizzazione ex art. 24 RCN n. 8/2002 della Capitaneria di Porto di Pozzallo ad oggi integrate nella CDM 464 in data 11/09/2007 rilasciata dal competente assessorato regionale territorio ed ambiente oltre al rinnovo di Concessione demaniale n. 112/2013 n. 4005/rep.
- Sulla base delle cartografie esistenti si rileva attualmente uno sconfinamento dello chalet nella particella catastale n. 990 (demanio fluviale), e quindi si ravvisano gli estremi di cui all'art. 35 del DPR 380/01 in relazione ad interventi abusivi realizzati su suoli di proprietà dello stato o di enti pubblici.
- Sulla scorta delle superiori valutazioni, nell'area dove attualmente è ubicato lo chalet di Coco Mario, vi è una pericolosità idraulica, sebbene non definitivamente quantificata, in quanto insistente in area occupata dalla foce del Torrente Cava Mistretta.

Per quanto sopra, la Conferenza di Servizi, all'unanimità dei componenti

DELIBERA,

1. Nel prendere atto dell'assenza alla presente CdS, di inviare il presente verbale all'Autorità di Bacino del Distretto Idrografico della Sicilia, Segr. Tecnico Operativo c/o Dipartimento Reg.le Acqua e Rifiuti di Palermo per gli eventuali provvedimenti di competenza;
2. Di proporre la modifica del PUDM in fase di adozione preliminare da parte del Consiglio Comunale, imponendo la traslazione della struttura concessa alla ditta Coco Mario attraverso spostamento della stessa di circa cinquanta metri in direzione est, da sottoporre a successiva approvazione definitiva da parte del Consiglio Comunale e successivamente dell'ARTA.
3. Sulla scorta di quanto sopra il Comune di Ragusa si farà carico di richiedere ai sensi dell'art. 5 della NTA del Piano di Assetto Idrogeologico l'inserimento delle aree focali tra quelle indicate come "Siti di Attenzione" conformemente a quanto richiesto dalla nota ARTA Dipartimento dell'Ambiente, prot. N. 7525 del 04/02/2019.
4. Dare atto che l'art. 11 della concessione demaniale marittima n. 112/2013 del 26/03/2013, formalmente accettata dalla ditta Coco Mario, prevede che "Nelle more della predisposizione e successiva approvazione del PUDM ai sensi dell'art. 4 LR 15/05, il concessionario si impegna, a pena di decadenza ex art. 47 del C.N., ad adeguare la propria struttura alle eventuali diverse previsioni del piano stesso, nei modi e nei termini in cui sarà approvato dall'ARTA e a non vantare alcun diritto al rinnovo del titolo concessorio ove l'attività e/o struttura che ne formi oggetto non risulti più prevista dal piano o non sia più compatibile con questo".

- che sono stati regolarmente invitati alla presente Conferenza i seguenti Enti, rappresentati dai soggetti a fianco indicati:

Enti ed Amministrazioni invitati	Cognome e nome	Qualifica	Delega	NOTE
Ufficio del Genio Civile di Ragusa	Dott. Ing. Ignazio Pagano Mariano	Dirigente	NO	PRESENTE
Dipartimento Reg.le Ambiente, Area 2- Coord.Uff.Territoriali, UOB A.2.8 UTA Ragusa	Dott. Gaetano Marino	Dirigente	NO	PRESENTE
Soprintendenza BB.CC.AA. di Ragusa	Geom. Michele Scionti delegato dal Soprintendente Arch. Calogero Rizzuto	Funzionario	SI	PRESENTE
Autorità di Bacino del Distretto Idrografico della Sicilia, Segr. Tecnico Operativo c/o Dipartimento Reg.le Acqua e Rifiuti di Palermo				ASSENTE
S.U.A.P. di Ragusa	Geom. Silvio Accardo delegato dal Dott. Ignazio Guastella	RdP	SI	PRESENTE
Ufficio PUDM Settore III Comune di Ragusa	Arch. Marcello Dimartino	RdP		PRESENTE

Si prende atto che con nota prot. 22699 del 04/04/2019 dell'Area 2- Coordinamento Territoriale dell'Ambiente UOB A.2.8 – Ufficio Territoriale Ambiente – Ragusa era stato delegato a partecipare alla presente CdS l'Istruttore Dott. Salvatore Chessari con pieni poteri decisionali, e considerato che alle ore 11.30 si registra la presenza del Dott. Gaetano Marino, Dirigente della summenzionata UOB, la delega al Dott. Chessari cessa la sua efficacia.

Il Geom. Michele Scionti dichiara che considerate che le decisioni non riguardano aspetti specifici di competenza della Soprintendenza la sua partecipazione alla presente CdS è da considerarsi esclusivamente consultiva.

CONSTATATA

- l'assenza della Autorità di Bacino del Distretto Idrografico della Sicilia, Segr. Tecnico Operativo c/o Dipartimento Reg.le Acqua e Rifiuti di Palermo


VERIFICATI

5. Di trasmettere il presente verbale al Dipartimento Ambiente Servizio 3 - Gestione Tecnico Amministrativa Interventi Ambientali della Regione Siciliana.
6. Di dare atto che nelle more dell'approvazione definitiva del PUDM da parte dell'ARTA e/o della eventuale classificazione di rischio idraulico ai sensi del Piano di Assetto Idrogeologico della Regione Siciliana, salvo altre limitazioni derivanti da ulteriori provvedimenti amministrativi, la ditta Chalet di Coco Mario è onerata di tenere chiusa l'attività e l'accesso al fabbricato ogni qualvolta l'avviso regionale di Protezione Civile per il rischio meteo idrogeologico e idraulico emanato dal centro funzionale decentrato multirischio integrato risulta per il rischio idraulico con tipo di rischio MINIMO "LIVELLO DI ALLERTA - GIALLA - ATTENZIONE", reperibile dal sito internet http://www.regione.sicilia.it/presidenza/protezionecivile/pp/archivio_idro.asp. A tal fine il Comune di Ragusa si impegna ad emettere Ordinanza Sindacale estesa a tutte le aree fociali presenti sul territorio.
7. Di portare a conoscenza della ditta Coco Mario la decisione assunta nella CdS e i conseguenziali provvedimenti che verranno emessi;


La Conferenza di Servizi conclude i lavori alle ore 12.30

Letto, confermato e sottoscritto:


il **Geom. Silvio Accardo** Delegato dal Dott. Ignazio Guastella Responsabile del S.U.A.P.




l'**Arch. Marcello Dimartino**/RUP del P.U.D.M.




Geom. Michele Scionti, delegato dal Soprintendente Arch. Calogero Rizzuto



il **Dott. Gaetano Marino** Dirigente UTA Ragusa

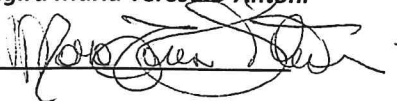


L'**Ing. Ignazio Pagano Mariano** Dirigente del Genio Civile di Ragusa



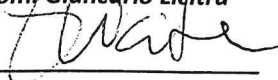
Il Segretario Verbalizzante

Sig.ra Maria Teresa D'Antoni




Il Capo Servizio Edilizia Privata

Geom. Giancarlo Liditra



Presidente della C.D.S.

Dott. Ing. Ignazio Alberghina



Parte integrante e sostanziale
allegata alla delibera con numero
N. 41 del 23/04/2019



Comune di Ragusa
N. PROT. 0047727
Class. - 1.6
del 12/04/2019 tipo E
 I

Città di Ragusa

ARGOMENTO IN ESAME: Presa d'atto dell'adeguamento alla L.R. n.3 del 17/03/2016 e D.A. 319/GAB del 05/08/2016, del Piano di Utilizzo del Demanio Marittimo prospiciente il territorio comunale di Ragusa, Adozione dello stesso e Approvazione del Rapporto Ambientale e dello Studio di Incidenza Ambientale. Proposta per il Consiglio

EMENDAMENTO N. 12

Al fine di permettere indistintamente a tutti i fruitori gli spostamenti sulla spiaggia e l'accesso fin dentro l'acqua, vengono emendate le N.T.A. come segue:

aggiungere all'art. 9 comma 1 delle N.T.A., dopo la lettera "h)", la lettera "i) gli stabilimenti e le aree attrezzate dovranno essere dotate di almeno 2 carrozzine da mare tipo JOB".

nome e cognome

GIOVANNI GIUFFRIDA

Firma

Giuffrida

Parte integrante e sostanziale
allegata alla delibera consiliare
N. 41 del 23/04/2019



Comune di Ragusa
N. PROT. 0047728
Class. - 1.6
del 12/04/2019 tipo E



I

Città di Ragusa

ARGOMENTO IN ESAME: Presa d'atto dell'adeguamento alla L.R. n.3 del 17/03/2016 e D.A. 319/GAB del 05/08/2016, del Piano di Utilizzo del Demanio Marittimo prospiciente il territorio comunale di Ragusa, Adozione dello stesso e Approvazione del Rapporto Ambientale e dello Studio di Incidenza Ambientale. Proposta per il Consiglio

EMENDAMENTO N. 12

Al fine di permettere ai fruitori delle spiagge libere balneabili la possibilità di posare in sicurezza

borse, indumenti e oggetti in genere, vengono emendate le N.T.A. come segue:

aggiungere all'art. 9 delle N.T.A., dopo il comma 2, il comma "3. in prossimità delle spiagge libere

balneabili possono essere posizionati dal Comune, in zone marginali che non costituiscono intralcio ai

camminamenti e alla fruizione in generale, armadi casellari per il deposito temporaneo di indumenti e

oggetti."

nome e cognome

Firme

GIORDANI

GIUFFRÈ

Alwer



I

Parte integrante e sostanziale
allegata alla delibera consiliare
N. 41 del 23/04/2019



Città di Ragusa

ARGOMENTO IN ESAME: Presa d'atto dell'adeguamento alla L.R. n.3 del 17/03/2016 e D.A. 319/GAB del 05/08/2016, del Piano di Utilizzo del Demanio Marittimo prospiciente il territorio comunale di Ragusa, Adozione dello stesso e Approvazione del Rapporto Ambientale e dello Studio di Incidenza Ambientale. Proposta per il Consiglio

EMENDAMENTO N. 13

Premesso che con nota prot. 27372 del 03/05/2018 l'A.R.T.A. Dipartimento dell'Ambiente -

Servizio 2 - Pianificazione e Programmazione Ambientale ha rappresentato al Comune di

Ragusa l'obbligo di procedere alla ricognizione della fascia costiera ai sensi delle circolari

assessoriali nn. 47168 del 27/06/2017 e 14758 del 08/03/2018 (entrambe successive

all'adeguamento del PUDM). Per quanto sopra si emenda il P.U.D.M. come segue:

- Integrare il PUDM con l'elaborato **Allegato 1 "Revisione della fascia costiera"**
- Sostituire le tavole nn. 1-2.2-2.3-2.4-2.5-2.6-2.7 (stato di fatto) del Piano proposto con le **tavole nn. 1-2.1-2.2-2.3-2.4-2.5-2.6-2.7 Allegato 2** del presente emendamento contenenti le informazioni relative alla "linea di costa - proposta di revisione" e "dividente demaniale - proposta di revisione"
- Sostituire le tavole nn. 6-7.2-7.3-7.4-7.5-7.6-7.7 (progetto) del Piano proposto con le **tavole nn. 6-7.2-7.3-7.4-7.5-7.6-7.7 Allegato 3** del presente emendamento contenenti le informazioni relative alla "linea di costa - proposta di revisione" e "dividente demaniale - proposta di revisione"

nome e cognome

GIORDANI GIUFFRIDA


Firma

Giordani

Parere Favorevole sulla regolarità tecnica

Ragusa 12/04/2019


Il Dirigente del Settore III



Parere Favorevole sulla regolarità contabile / sulla copertura finanziaria

Ragusa 12/4/19

Il Responsabile dei Servizi
Finanziari e contabili



Parere _____ dell'Organo di Revisione

Ragusa _____

Il Collegio dei Revisori dei Conti

Parere _____ di legittimità

Ragusa _____

Il Segretario Generale

Presentato alle ore 13,56
23/4/2019

[Handwritten signature]

1

Parte integrante e necessaria
allegata alla deliberazione consiliare
N. 11 del 23/04/2019



Città di Ragusa

ARGOMENTO IN ESAME: DELIB. M.G.M. N. 262 DEL 19.04.2019
PROPOSTA PER IL CONSIGLIO COMUNALE

EMENDAMENTO N. 14

Inserire al secondo punto del dispositivo dopo le
parole "di richiamo" le parole "ed approvare"

nome e cognome
GIOVANNI GIOFFRÈ

Firma
[Handwritten signature]

[Handwritten signature]

Parte integrante e sostanziale
allegata alla delibera consiliare
N. 41 del 23/04/2019



Città di Ragusa

ARGOMENTO IN ESAME: PIANO UTILIZZO DOTANNO MARITTIMO
DELIBERA G.M. N. 262 DEL 18.04.2019

EMENDAMENTO N. 15

LETTERA AGGIUNTIVA "G" ALL'ART. 25
STABILIMENTI BALNEARI

PER STABILIMENTI BALNEARI ED AREE ATTREBBATE PER
LA BALNEAZIONE DEVE ESSERE LASCIATA, TRA LE CONCESSIONI
DI NUOVA PREVISIONE UNA DISTANZA MINIMA DI ALMENO
100 METRI LINEARI, AD ECCEZIONE DI QUEI CASI IN CUI
SI E' RIDONNA LA DIMENSIONE DELLA SPIAGGIA; IN QUESTO
ULTIMO CASO LA DISTANZA NON PUO' COMunque ESSERE
INFERIORE A METRI LINEARI 75 (LEGGASI SETTANTACINQUE),
FERMA RESTANDO LA PREVISIONE DELLE AREE DA DESTINARE
AD ACCESSO PUBBLICO GENERALIZZATO

nome e cognome

GIULIO + RINSCIELI
GIULIO GIOVANNI
GIOVANNI GIOVANNI
Mario Orlando
D'ASTA

Firme

[Handwritten signature]
[Handwritten signature]
[Handwritten signature]
M.D. Asta

PRESENTATO IN AULA 23/4/2019

[Handwritten signature]

PRESENTATO IN AULA ALLE ORE 14:15
23/4/2019

[Handwritten signature]

1

Parte integrante e sostanziale
allegata alla delibera consiliare
N. 41 del 23/04/2019



Città di Ragusa

ARGOMENTO IN ESAME: PUDM Delibera GM 262 18.4.19

~~SUB~~ EMENDAMENTO N. 16 ALL'EMENDAMENTO 10

Così recita tutto l'emendamento 10

Series of horizontal lines for writing the text of the amendment.

nome e cognome

D'ASTA

CHIAVOLO

Series of horizontal lines for additional name information.

Firme

[Handwritten signature]

[Handwritten signature]

Series of horizontal lines for additional signature information.

* In questo caso Confesere dei Servizi del 04/04/2019 in sio ove
insiste lo "Chalet di Cas Niro", strettando di una facciata di un corso
d'acqua pubblica, è stato identificato di intrusione pericolosa
idraulica.

2

Parere NON FAVOREVOLE sulla regolarità tecnica *

Ragusa 23/04/2019

Il Dirigente Del Settore III
[Signature]

Parere NON FAVOREVOLE sulla regolarità contabile/sulla copertura finanziaria *per i mutui
sua richiama.*

Ragusa 23/04/2019

Il Responsabile Dei Servizi
Finanziarie Contabili
[Signature]

Parere _____ dell'Organo di Revisione

Ragusa _____

Il Collegio dei Revisori dei Conti

Parere NON FAVOREVOLE di legittimità

Ragusa 23/04/2019

Il Segretario Generale
[Signature]